





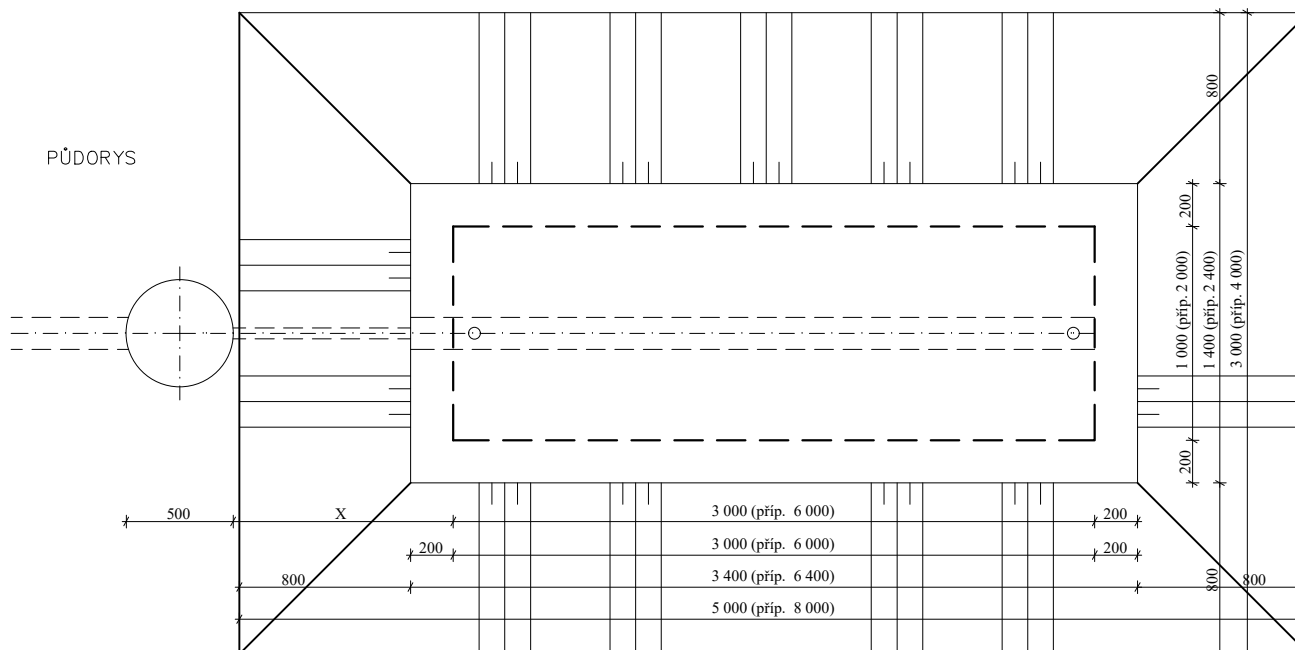


ŘEZ



- | | |
|-------------------------------------------------------------------------------------|-----------------------------------------------------------------------------------|
|  | OKOLNÍ TERÉN |
|  | VYTĚŽENÁ ZEMINA BEZ VĚTŠÍCH KAMENŮ |
|  | HUTNĚNÝ ŠTĚRKOPISKOVÝ PODSYP / ŠTĚRK |
|  | HUTNĚNÝ PÍSKOVÝ OBSYP |
|  | PROSTOR POD POTRUBÍM NÁTOKU I ODTOKU
STABILIZOVAT PÍSKEM PROSYPÁVANÝM CEMENTEM |
|  | DRENÁŽNÍ ŠTĚRK FRAKCE 32–63 mm |



POZNÁMKA

Souřadnicový systém JSTK, výškový systém B.p.v. Trasy inženýrských sítí jsou zakresleny orientačně dle údajů poskytnutých jejich správci, přesnou polohu je nutno před zahájením výkopových prací ověřit. Při neznámém výškovém uložení inženýrské sítě je předpokládáno uložení dle ČSN 73 6005.

INVESTOR Obec Moravany, náměstí Hrdinů 136, 533 72 Moravany u Holic tel: +420 466 951 204, e-mail: podatelna@obec-moravany.cz	IC 0027398
PROJEKTANT Ing. Luděk Chromík, M. Kudeříkové 2672/30, 669 02 Znojmo tel: +420 724 302 667, e-mail: ludek.chromik@centrum.cz	IC 0231590
AUTORIZOVANÁ OSOBA	ČA

225,00 - 239,00 m.n.m.

NÁZEV PROJEKTU OBEC MORAVANY - ČERADICE, MORAVANSKÝ SOUSTAVA SYSTÉMOVÝCH DOMOVNÍCH ČOV		MÍSTO Moravan
STUPEŇ PD		KČ. Čeradice nad Loubnou, Moravanský
DOKUMENTACE PRO PROVEDENÍ STAVBY		Č. ZAKÁZKY 20260
OBJEKT		DATUM 30.4.202
C. SITUAČNÍ VÝKRESY		REVIZE 0.
		MĚŘÍTKO 1:5
NÁZEV VÝKRESU	VSAKOVACÍ ZAŘÍZENÍ S VYŠŠÍ HLADINOU PODZEMNÍCH VOD	Č. VÝKRESU C.9.2
		Č. PÁRE 1